







Legenda:

-  LIMITE MUNICIPAL
-  HIDROGRAFIA
-  MALHA VIÁRIA
-  MACROZONA URBANA
-  MACROZONA RURAL

Situação:



ELABORAÇÃO:



Prefeitura Municipal da Estância Turística de Tremembé
Secretaria de Planejamento Urbano e Desenvolvimento Econômico

ASSUNTO:
Lei de Parcelamento, Uso e Ocupação do Solo

MUNICÍPIO:
TREMEMBÉ - SP

DATA: 18/06/2015 ESCALA: Indicada FOLHA: ANEXO 01
TÍTULO:
Macrozoneamento